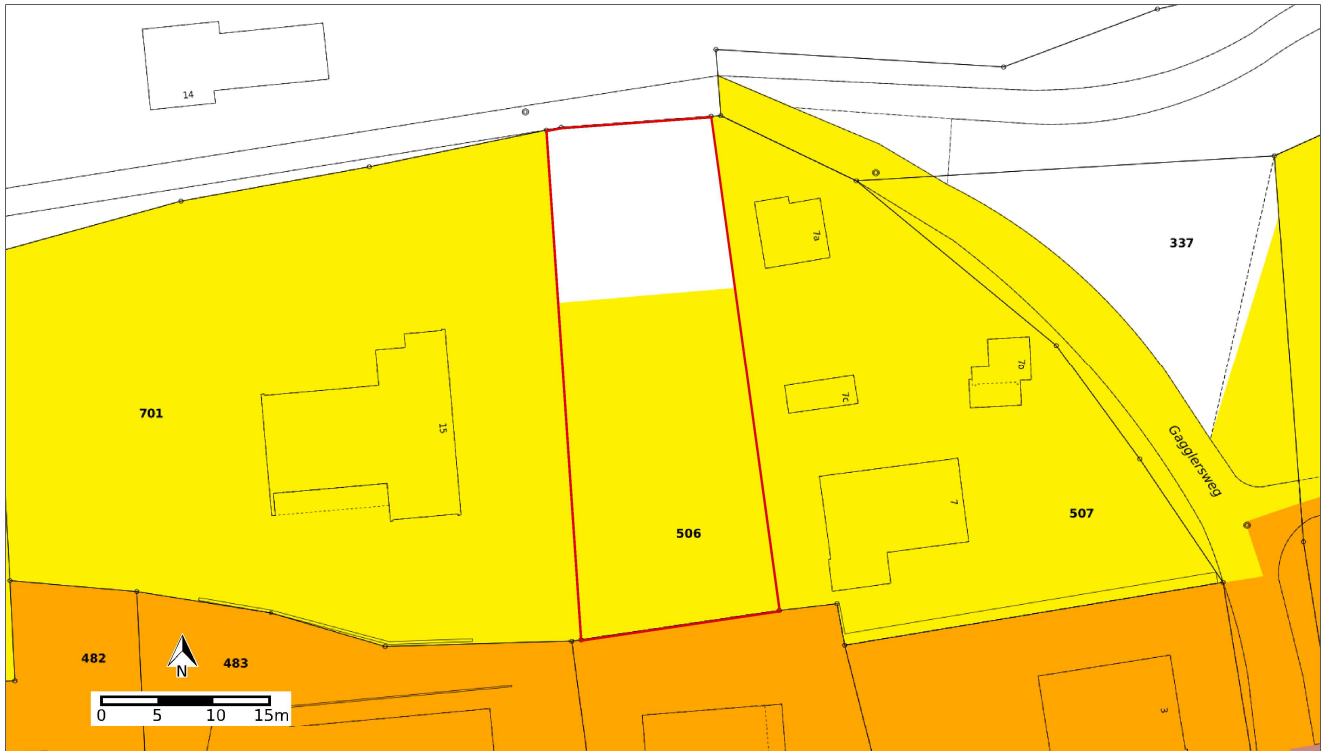






Kommunale Nutzungsplanung

Zonenflächen der Grundnutzung



	Typ	Anteil	Anteil in %
Legende der betroffenen ÖREB	 Wohnzone_1_geschossig	506 m ²	67.7%
	 übriges_Gebiet	241 m ²	32.3%
Übrige Legende (im sichtbaren Bereich)	 Kernzone_2_geschossig		
	 Wohnzone_2_geschossig		

Vollständige Legende https://oerebfiles.apps.be.ch/39201/2751/legenden/392_Legende_npl_de.html

Rechtsvorschriften Baureglement_Pieterlen_vom_25.01.2011
https://oerebfiles.apps.be.ch/39201/2751/Baureglement_Pieterlen.pdf

Gesetzliche Grundlagen Baugesetz (BauG), BSG 721.0
<https://www.belex.sites.be.ch/data/721.0/de>
Bauverordnung (BauV), BSG 721.1
<https://www.belex.sites.be.ch/data/721.1/de>
Verordnung über die Begriffe und Messweisen im Bauwesen (BMBV), BSG 721.3
<https://www.belex.sites.be.ch/data/721.3/de>
Raumplanungsgesetz (RPG), SR 700
<https://www.admin.ch/ch/d/sr/c700.html>

Weitere Informationen und Hinweise

Zuständige Stelle Gemeinde Pieterlen
<http://www.pieterlen.ch>