Gemeinde Nusshof

Situationsplan
mit Baulinien

BIT 000280
E 09. Feb. 2011

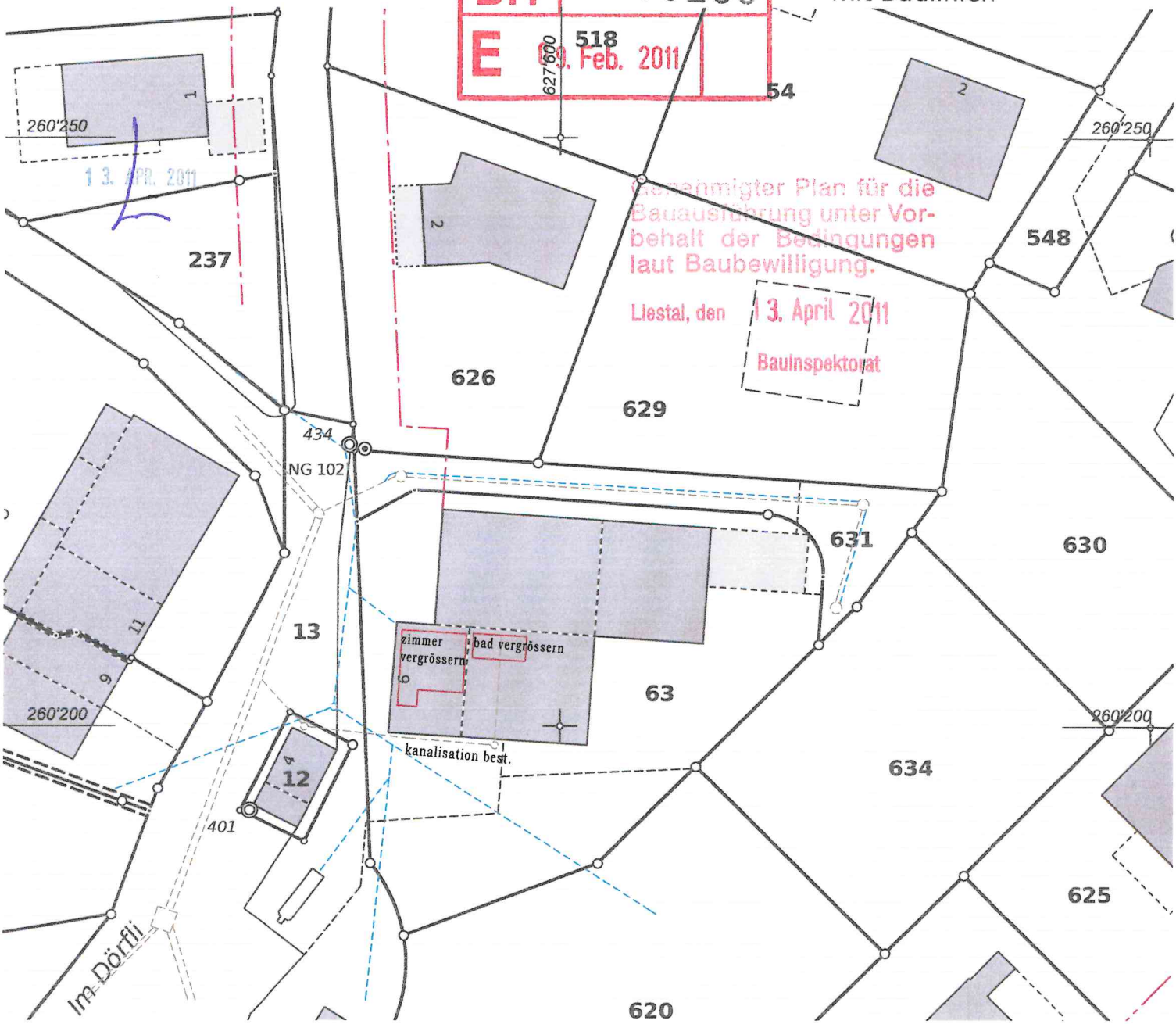

genehmigter Plan für die Bauausführung unter Vorbehalt der Bedingungen laut Baubewilligung.
Liestal, den 13. April 2011
Bauinspektorat

13. APR. 2011

ulrich michel-straub, im dörfli 6, 4453 nusshof - parzelle 63 **einbau zimmer & bad** **SITUATION** 1:500 u. michel-straub, im dörfli 6, 4453 nusshof	peter völlmin ag, hofmattweg 11, 4460 gelterkinden 10.02.2011 ts

architekt _____

bauherrschaft _____

WAS
WAR

bestehend
neu
abbruch

N





jermann
Geoinformation
Vermessung
Landmanagement

N

Strassenbaulinie	
Gewässerbaulinie	
Waldbaulinie	
Andere Baulinie	
prov. Baulinie	

Bitte beachten: Die im Raumplanungs- und Baugesetz BL in §95 gesetzlich festgelegten Minimalabstände für Bauten sind auf dem Plan nicht dargestellt.

14.12.2010
Der Nachführungsgeometer:
Jürg Rudin, pat. Ing. Geometer

1:500

Jermann Ingenieure + Geometer AG Hauptstrasse 93 4450 Sissach